

# Stiftelsen Smålands museum

## RAPPORT

### Undersökning

Sm  
Södra Sandsjö socken  
Väg 120, sträckan Tingsryd - Rävemåla

### INLEDNING

Inför en kommande omläggning av väg 120, sträckan Tingsryd - Rävemåla, fosfatkarterades under juli månad 1990 en sträcka av 1,5 km. Mot bakgrund av att förhöjda fosfatvärden visades utfördes under tiden 15 - 16 oktober 1990 en provundersökning. Mot bakgrund av denna provundersökning, utfördes en undersökning den 3 maj 1991 av område B. Undersökningen bekostades av vägverket.

### LÄGESANGIVELSE

Ekonomiska kartans blad 4F 2b x 6264,6 y 1458,0

### TOPOGRAFI OCH NATURMILJÖ

De två delsträckor som fosfatkarterades och provundersöktes benämndes område A mellan punkterna 1/280 och 1/500 och område B mellan punkterna 0/200 och 0/600. Vid undersökningstillfället var område A redan avbanat och schaktmassor påförts varför någon undersökning inte kunde företas där.

Område B var avbanat och en undersökning utfördes där. Området är beläget mellan 141 och 143 m.ö.h.

### FORNÄMNINGSMILJÖ

Södra Sandsjö utgör en del av det marginalområde som gränstrakterna mot Blekinge utgör, sett i relation till ett kärnområde kring Växjö och det där befintliga sjösystemet. Fynd som påträffats härrör till övervägande del från stenåldern. Vidare vittnar flera av ortnämnen i området om medeltida bebyggelseexpansion (L Nilsson 1990).

### ARBETSSÄTT OCH DOKUMENTATION

i område B undersöktes nio befintliga anläggningar. Området var mycket hårt avbanat så möjligheten finns att det ursprungligen funnits fler nu bortschaktade anläggningar.

Inmätning skedde utifrån kända punkter utmed den planerade vägsträckningen. En översikt ritades i skala 1:700 och anläggningarna i skala 1:50. Profilerna ritades i skala 1:40.

## ANLÄGGNINGSBESKRIVNINGAR

### Område B

- A1            Närmast cirkelformad, ca 1 x 1 m  
Ytan bestod av träkol blandad med svart sandig mo i ca 0,02 m. Under detta fanns ett lager med grå sandig mo i ca 0,04 m. I botten fanns gul sandig mo.
- Fynd            F1            Träkol            125 g
- A2            Närmast oval ca 0,5 x 1 m  
Ytan bestod av svart sandig mo i ca 0,02 m. Under detta ett tunt lager av grå sandig mo i ca 0,01 m, i botten gul sandig mo.
- A3            Oregelbunden va 2,5 x 2 m  
Ytan bestod i norra delen av svart sandig mo till 1/3 av anläggningen. Resten bestod av grå sandig mo. Under detta lager fanns ett tunt ca 0,02 m tjockt lager av brun mo. Under detta gul sandig mo.
- A4            Oregelbunden närmast oval ca 3 x 1 m  
Bestående av grå sandig mo.
- A5            Närmast oval ca 1 x 0,5 m  
Bestående av grå sandig mo.
- A6            Oregelbunden ca 2,5 x 2 m  
Norra delen hade möjligen en fortsättning under det ej avbanade området.
- A7            Närmast oval ca 0,5 x 0,25 m  
Ytan bestående av svart sotig sandig mo i ett ca 0,04 mm tjockt lager. Under detta ett lager med grå sandig mo i ca 0,02 m. I botten gul sandig mo.
- A8            Närmast rektangulär ca 1 x 1 m  
Ytan bestående av svart sandig mo i ca 0,06 m, under detta ca 0,04 m grå sandig mo. Botten bestående av gul sandig mo.
- A9            Närmast oval ca 0,5 x 0,25 m  
Ytan bestående av svart sotig sandig mo uppblandad med träkol, i ca 0,06 m. Under detta ett lager med grå sandig mo i ca 0,04 m. Botten bestod av gul sandig mo.
- Fynd            F2            Träkol            ca 15 g

## UNDERSÖKNINGSRESULTAT

Sammanlagt nio anläggningar undersöktes. De bestod till största delen i det översta lagret av svart sandig mo. Förekomst av ytterligare vid undersökningstillfället bortschaktade anläggningar kan inte uteslutas. Endast fynd av träkol förekom i två av anläggningarna. Anläggningarna 3 - 6 bildade i det närmaste en halvcirkel. Några ytterligare informationer av anläggningarna kunde inte utläsas.

## REFERENSER

- Nilsson L Rapport, fosfatkartering, Sm, Södra Sandsjö socken  
Väg 120, sträckan Tingsryd - Rävemåla, 1990-09-30.
- Nilsson L Rapport, provundersökning, Sm, Södra Sandsjö socken,  
Väg 120, sträckan Tingsryd - Rävemåla, 1990-10-19.

Växjö den 20/6 1991

*Ann-Charlotte Rydberg*

Ann-Charlotte Rydberg

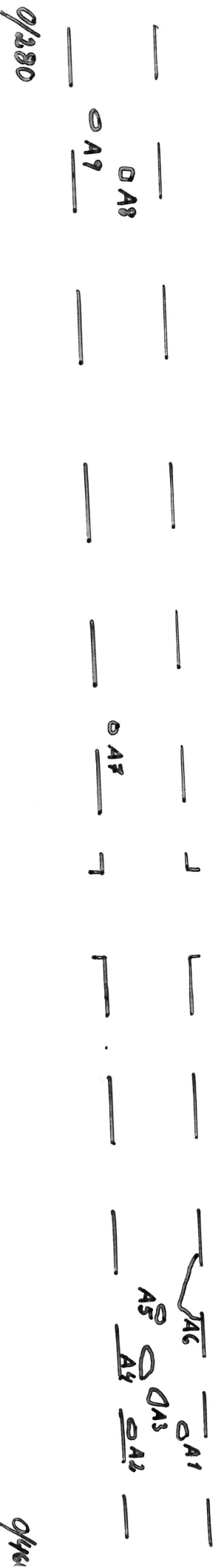
KONGA H.D.  
SÖDRA SANDSJÖ S:IN  
15°7'

HÖGEBO



156°30'

SÖR-  
GÅRDEN



Sm

Södra Sandsjö sn

Väg 130, sträckan Tingryd-Rävenåla

Område B



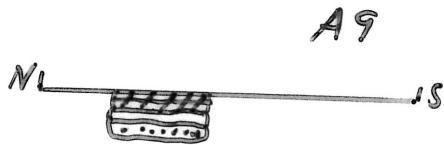
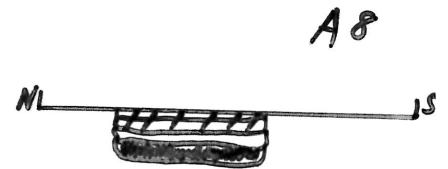
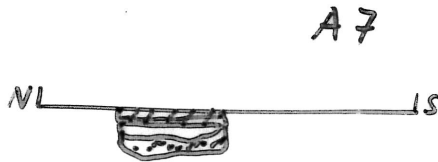
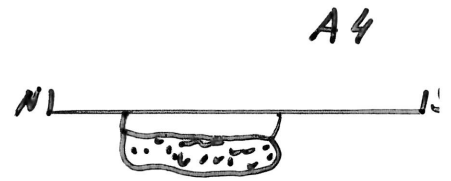
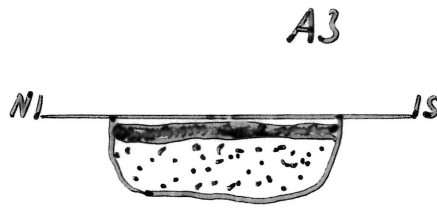
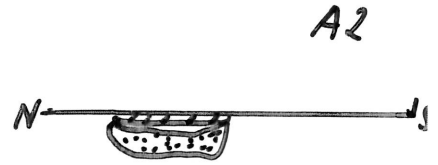
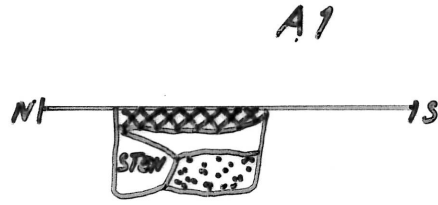
XXXX Träkol

███ Svart setig sandig mo

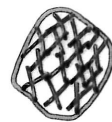
□ Grö sandig mo

⋯ Gul sandig mo

|||| Bruk mo

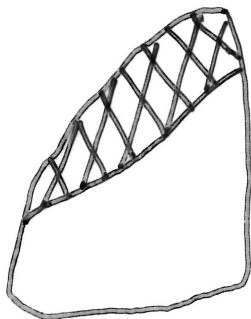


Sm, Södra Sandsjösn  
 Väg 120, område B



A1

A3



A2

+  
0/444




Sm, Södra Sandsjö sn  
Väg 120, område B

A6



A5

A4



Sm, Södra Sandsjö sn,  
Väg 120, område B

+  
0/440







A7

+  
0/360

Sm, Södra Sandsjö sn  
Väg 120, område B





A8



A9

+  
0/284

Sm, Södra Sandsjön  
Väg 120, område B

0 1  
└───┘ m